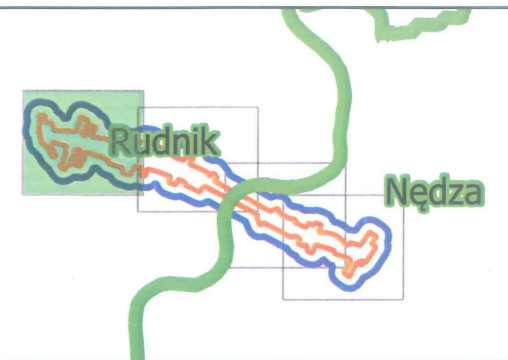


Załącznik do charakterystyki przedsięwzięcia pn.:


**”Budowa mostu nad rzeką Odrą w ciągu drogi wojewódzkiej nr 421”**

**Mapa w skali zapewniającej czytelność przedstawionych danych z  
zaznaczonym przewidywanym terenem, na którym będzie  
realizowane przedsięwzięcie, oraz z zaznaczonym obszarem , na  
który będzie oddziaływać przedsięwzięcie.**

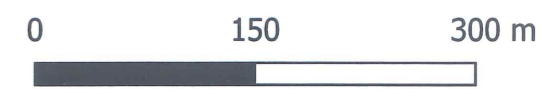


### Legenda

- Granice gmin
- Granice obrębów ewidencyjnych
- Linie zajętości terenu
- Obszar oddziaływania inwestycji:  
bufor 100 m od granicy linii zajętości terenu + izolacje hałasu



Skala 1 : 3 000

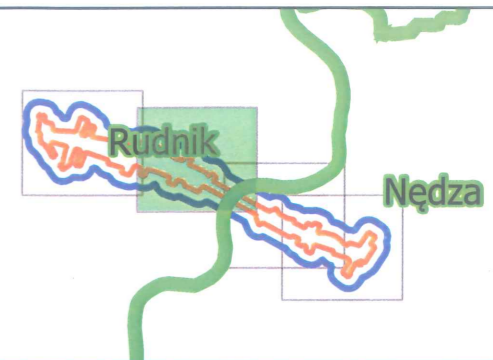


BUDOWA MOSTU NAD RZEKĄ ODRA W CIĄGU DRÓGI  
WOJEWÓDZKIEJ NR 421

Załącznik do wniosku  
Mapa z zasięgiem oddziaływania


Wrocław 2021

Autor:  
mgr inż. Marek Skórski



### Legenda

- Granice gmin
- Granice obrębów ewidencyjnych
- Linie zajętości terenu
- Obszar oddziaływania inwestycji:  
bufor 100 m od granicy linii zajętości terenu + izolinie hałasu



Skala 1 : 3 000

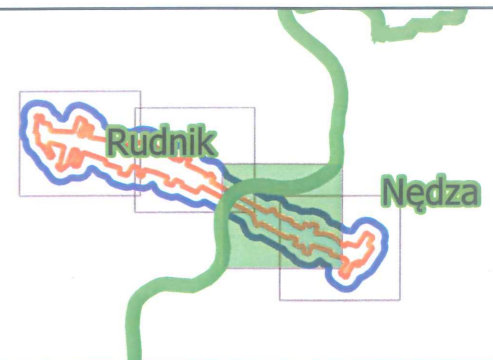


BUDOWA MOSTU NAD RZEKĄ ODRA W CIĄGU DRÓGI  
WOJEWÓDZKIEJ NR 421

Załącznik do wniosku  
Mapa z zasięgiem oddziaływania


Wrocław 2021

Autor:  
mgr inż. Marek Skórski



### Legenda

- Granice gmin
- Granice obrębów ewidencyjnych
- Linie zajętości terenu
- Obszar oddziaływania inwestycji:  
bufor 100 m od granicy linii zajętości terenu + izolacje hałasu



Skala 1 : 3 000

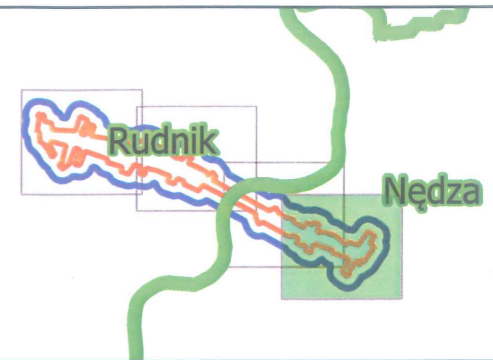


BUDOWA MOSTU NAD RZEKĄ ODRA W CIĄGU DRÓGI  
WOJEWÓDZKIEJ NR 421

Załącznik do wniosku  
Mapa z zasięgiem oddziaływania

Wrocław 2021

Autor:  
mgr inż. Marek Skórski

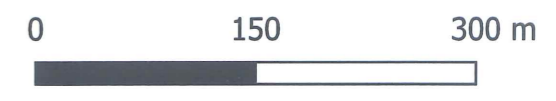


**Legenda**

- Granice gmin
- Granice obrębów ewidencyjnych
- Linie zajętości terenu
- Obszar oddziaływania inwestycji:  
bufor 100 m od granicy linii zajętości terenu + izolynie hałasu



**Skala 1 : 3 000**



BUDOWA MOSTU NAD RZEKĄ ODRA W CIĄGU DRUGI  
WOJEWÓDZKIEJ NR 421

Załącznik do wniosku  
Mapa z zasięgiem oddziaływania

Wrocław 2021

Autor:  
mgr inż. Marek Skórski